







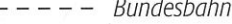
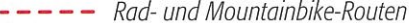



Auf den Spuren der Waldbahn – der Themenweg im Überblick

Legende

-  Themenweg
-  Tunnel
-  Station
-  Infostelle
-  Infohütte
-  Raststelle
-  Toilette
-  Parkplatz
-  Bundesbahn
-  Rad- und Mountainbike-Routen
-  Wanderwege

Große Klausen

Folgen Sie der Waldbahn und erkunden Sie die Geschichte der Holzbringung im Hintergebirge.

Ausgangspunkt	Bahnhof Reichraming
Streckenlänge	zirka 46 Kilometer
Höhendifferenz	522 Meter
Fahrzeit	zirka 3 1/2 Stunden
Charakteristik	familienfreundlich, eine größere Steigung: 200 Höhenmeter über den Hirschkogelsattel, Bademöglichkeiten

